

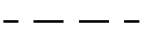



Tegnforklaring

Reguleringsplan PBL 2008
§12-5. Nr. 1 - Bebyggelse og anlegg

BAA Forretningsformål kombinert med fritids- og turistformål

Linjesymbol

-  Plangrense
-  Formålgrense
-  Byggegrense
-  Frisiktlinje

Kartopplysninger

Kilde for basiskart: Infoland
 Dato for basiskart: 22.03.2021
 Koordinatsystem: ETRS89.UTM-32N
 Høydegrunnlag: NN2000

Ekvidistanse: 1m
 Kartmålestokk: 1:1000




Mindre reguleringsendring av:

Furutangen hytteområder

Åmot kommune

Nasjonal arealplanID: 3422_20150200



Sakshandling i følge plan- og bygningsloven

Nabovarsel / høring	Administrativt vedtak	Plankart datert	Bestemmelser datert
-	-		
Vedtatt i Hovedutvalg for kommunalteknikk og arealplanleggingsbehandling den 01.06.2023	Utarbeidet av	Saksnr	PS 2023/19
		Rev. dato	



Det bekreftes at plankartet er i samsvar med fullmaktsvedtak

Plansjef