







TEGNFORKLARING

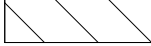
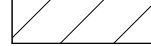
Samferdselsanlegg og teknisk infrastruktur (PBL2008 §12-5 NR.2)

-  Veg
-  Gang/sykkelveg
-  Annen veggrunn - grøntareal



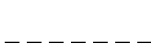




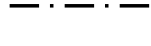

Grønnstruktur (PBL2008 §12-5 NR.3)

-  Park

Hensynsoner (PBL2008 §12-6)

-  Sikringsone - Byggeforbud rundt veg
-  Angitthensynsone - Bevaring kulturmiljø

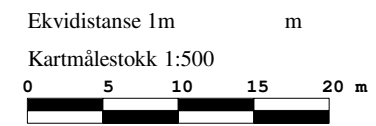
Juridiske linjer og punkt PBL2008

-  Planens begrensning
 -  Formålsgrense
 -  Byggegrense
 -  Frisiktslinje
 -  Målelinje/Avstandslinje
 -  Avkjørsel
 -  Eksisterende tre som skal bevares
 - Abc Påskrift feltnavn
-  Sikringsonegrense
 -  Angitthensyngrense

Basiskartet er tegnet med svak gråfarge

Kartopplysninger

Kilde for basiskart: Geovekst
 Dato for basiskart: 07.10.2021
 Koordinatsystem: UTM sone 32 / Euref89
 Høydegrunnlag: NN 2000



Åmot
kommune

Detaljregulering Norde Osen Park

Nasjonal arealplan-ID
3422_20200300

Forslagsstiller
Åmot kommune

SAKSBEHANDLING ETTER PLAN- OG BYGNINGSLOVEN

Saksnummer:
2020/2709

	Behandlingsorgan	Møtesaksnr	Dato	Sign
Planvedtak:	KS	2021/44	10.11.2021	MEAA
Høring og offentlig ettersyn fra/til:		2021/28	03.06.2021	MEAA
Kunngjøring av oppstart av planarbeidet:			12.12.2020	MEAA

PLANEN ER UTARBEIDET AV: **Åmot kommune**