






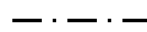


SITUASJONSPLAN

Åmot kommune



Detaljregulering Norde Osen Park

-  Ny statue
-  Minnesmerke
-  Eksisterande tre
-  Veg
-  Gang/sykkelveg
-  Annen veggrunn - grøntareal
-  Park
-  Byggegrense

Basiskartet er tegnet med svak gråfarge

Nasjonal arealplan-ID
3422_20200300

Kartopplysninger

Dato for utskrift:	01.10.2021
Kilde for basiskart:	Geovekst
Dato for basiskart:	01.10.2021
Koordinatsystem:	UTM sone 32 / Euref89
Høydegrunnlag:	NN 2000

